



DZIENNIK URZĘDOWY WOJEWÓDZTWA SŁUPSKIEGO

Słupsk, dnia 16 czerwca 1997 r.



TREŚĆ :
poz.

str.

ROZPORZĄDZENIA

- 73 - Nr 9/97 Wojewody Słupskiego z dnia 28 maja 1997 r. w sprawie zatwierdzenia uproszczonego planu urządzenia lasów 462
- 74 - Nr 10/97 Wojewody Słupskiego z dnia 28 maja 1997 r. w sprawie zatwierdzenia uproszczonego planu urządzenia lasów 463
- 75 - Nr 11/97 Wojewody Słupskiego z dnia 11 czerwca 1997 r. w sprawie zmiany rozporządzenia Nr 146/94 Wojewody Słupskiego z dnia 15 grudnia 1994 r. w sprawie ustalenia ujednoczonych opłat za czynności związane z usuwaniem na koszt właściciela pojazdów pozostawionych w miejscach, gdzie jest to zabronione i utrudnia lub zagraża bezpieczeństwu ruchu drogowego 465

UCHWAŁA

- 76 - Nr XXIII/180/97 Rady Miejskiej w Sławnie z dnia 25 lutego 1997 r. w sprawie uchwalenia miejscowego planu ogólnego zagospodarowania przestrzennego Miasta Sławna dotyczącego modernizacji i przebudowy skrzyżowania ul. Armii Krajowej i ul. Mickiewicza oraz skrzyżowania ul. Armii Krajowej i ul. Chopina..... 468

POROZUMIENIA

- 77 - Aneks z dnia 21 maja 1997 r. do Porozumienia zawartego w dniu 31 marca 1995 r. pomiędzy Kierownikiem Urzędu Rejonowego w Miastku a Nadleśniczym Nadleśnictwa Leśny Dwór 475
- 78 - Aneks z dnia 21 maja 1997 r. do Porozumienia zawartego w dniu 28 sierpnia 1995 r. pomiędzy Kierownikiem Urzędu Rejonowego w Miastku a Nadleśniczym Nadleśnictwa Osusznica 476

79 - Aneks z dnia 21 maja 1997 r. do Porozumienia zawartego w dniu 30 stycznia 1992 r. pomiędzy Kierownikiem Urzędu Rejonowego w Miastku a Nadleśniczym Nadleśnictwa Niedźwiady	477
80 - Aneks z dnia 21 maja 1997 r. do Porozumienia zawartego w dniu 10 lutego 1994 r. pomiędzy Kierownikiem Urzędu Rejonowego w Miastku a Nadleśniczym Nadleśnictwa Trzebielino	478
81 - Aneks z dnia 21 maja 1997 r. do Porozumienia zawartego w dniu 30 stycznia 1992 r. pomiędzy Kierownikiem Urzędu Rejonowego w Miastku a Nadleśniczym Nadleśnictwa Dretyń	479
82 - Aneks z dnia 21 maja 1997 r. do Porozumienia zawartego w dniu 28 stycznia 1992 r. pomiędzy Kierownikiem Urzędu Rejonowego w Miastku a Nadleśniczym Nadleśnictwa Warcino	480

poz. 73

**ROZPORZĄDZENIE NR 9/97
WOJEWODY ŚLĄSKIEGO**

z dnia 28 maja 1997 r.

w sprawie zatwierdzenia uproszczonego planu urządzenia lasów

Na podstawie art. 22 ust. 1 pkt 2 ustawy z dnia 28 września 1991 r. o lasach (Dz.U. Nr 101, poz. 444 z późn. zm.) oraz art. 20 ust. 1 pkt 1 ustawy z dnia 22 marca 1990 r. o terenowych organach rządowej administracji ogólnej (Dz.U. Nr 21, poz. 123 z późn. zm.) z a r z ą d z a się, co następuje:

§ 1

1. Zatwierdza się uproszczony plan urządzenia lasów stanowiących własność Miasta Lębork położonych w zasięgu nadzorczym Nadleśnictwa Lębork.
2. Uproszczony plan urządzenia lasów, o którym mowa w ust. 1 zwany dalej planem urządzenia - określa zasady prowadzenia gospodarki leśnej oraz obowiązki właściciela lasów.

§ 2

Plan urzędzenia otrzymują:

1. Urząd Miasta w Lęborku
2. Urząd Wojewódzki w Słupsku
3. Urząd Rejonowy w Lęborku
4. Zarząd Miasta Lęborka
5. Nadleśnictwo Lębork

§ 3

Zarząd Miasta w Lęborku uwzględni ustalenia planu urzędzenia w miejscowym planie zagospodarowania przestrzennego.

§ 4

Nadzór nad wykonaniem rozporządzenia powierza się Dyrektorowi Wydziału Ochrony Środowiska Urzędu Wojewódzkiego w Słupsku.

§ 5

Rozporządzenie wchodzi w życie po upływie 14 dni od dnia ogłoszenia w Dzienniku Urzędowym Województwa Słupskiego.

WOJEWODA

Maciej Kobyliński

poz. 74

**ROZPORZĄDZENIE NR 10/97
WOJEWODY SŁUPSKIEGO**

z dnia 28 maja 1997 r.

w sprawie zatwierdzenia uproszczonego planu urzędzenia lasów

Na podstawie art. 22 ust. 1 pkt 2 ustawy z dnia 28 września 1991 r. o lasach (Dz.U. Nr 101, poz. 444 z późn. zm.) oraz art. 20 ust. 1 pkt 1 ustawy z dnia 22 marca 1990 r. o terenowych organach rządowej administracji ogólnej (Dz.U. Nr 21, poz. 123 z późn. zm.) z a r z ą d z a się, co następuje:

§ 1

1. Zatwierdza się uproszczony plan urządzenia lasów stanowiących własność Spółki z o.o. „TINGLAU” położonych w zasięgu nadzorczym Nadleśnictwa Miastko.
2. Uproszczony plan urządzenia lasów, o którym mowa w ust. 1 zwany dalej planem urządzenia - określa zasady prowadzenia gospodarki leśnej oraz obowiązki właściciela lasów.

§ 2

Plan urządzenia otrzymują:

1. Spółka z o.o. „TINGLAU”
2. Urząd Wojewódzki w Słupsku
3. Urząd Rejonowy w Miastku
4. Zarząd Miasta i Gminy Miastko
5. Nadleśnictwo Miastko

§ 3

Zarząd Miasta i Gminy w Miastku uwzględni ustalenia planu urządzenia w miejscowym planie zagospodarowania przestrzennego.

§ 4

Nadzór nad wykonaniem rozporządzenia powierza się Dyrektorowi Wydziału Ochrony Środowiska Urzędu Wojewódzkiego w Słupsku.

§ 5

Rozporządzenie wchodzi w życie po upływie 14 dni od dnia ogłoszenia w Dzienniku Urzędowym Województwa Słupskiego.

WOJEWODA

Maciej Kobyliński

poz. 75**ROZPORZĄDZENIE NR 11/97
WOJEWODY SŁUPSKIEGO**

z dnia 11 czerwca 1997 r.

w sprawie zmiany rozporządzenia Nr 146/94 Wojewody Słupskiego z dnia 15 grudnia 1994 r. w sprawie ustalenia ujednoczonych opłat za czynności związane z usuwaniem na koszt właściciela pojazdów pozostawionych w miejscach, gdzie jest to zabronione i utrudnia lub zagraża bezpieczeństwu ruchu drogowego

Na podstawie art. 20 ust. 1, art. 24 ust. 1 ustawy z dnia 22 marca 1990 r. o terenowych organach rządowej administracji ogólnej (Dz. U. Nr 21, poz. 123 z późn. zm.), § 4 ust. 1 pkt 2 rozporządzenia Ministra Spraw Wewnętrznych z dnia 28 kwietnia 1993 r. w sprawie warunków i trybu oraz jednostek i zasad współdziałania z Policją w zakresie usuwania i blokowania pojazdów oraz pilotowania pojazdów nienormatywnych (Dz. U. Nr 49, poz. 225) w uzgodnieniu z Komendantem Wojewódzkim Policji w Słupsku **z a r z ą d z a s i ę**, co następuje:

§ 1

Załącznik do rozporządzenia Nr 146/94 Wojewody Słupskiego z dnia 15 grudnia 1994 r. w sprawie ustalenia ujednoczonych opłat za czynności związane z usuwaniem na koszt właściciela pojazdów pozostawionych w miejscach, gdzie jest to zabronione i utrudnia lub zagraża bezpieczeństwu ruchu drogowego (Dz. Urz. Woj. Słupskiego Nr 42, poz. 247) otrzymuje brzmienie jak w załączniku do niniejszego rozporządzenia.

§ 2

Wykonanie rozporządzenia powierza się Dyrektorowi Wydziału Gospodarki Przestrzennej i Komunikacji Urzędu Wojewódzkiego w Słupsku.

§ 3

Rozporządzenie wchodzi w życie z dniem ogłoszenia w Dzienniku Urzędowym Województwa Słupskiego.

W O J E W O D A
Maciej Kobyliński

Załącznik do rozporządzenia Nr 11/97
Wojewody Słupskiego
z dnia 11 czerwca 1997 r.

C E N N I K

ujednoliconych opłat za usuwanie i przechowywanie pojazdów na zlecenie Policji

1. Usuwanie pojazdów w obszarze zabudowanym miast
– opłata zryczałtowana

Rodzaj pojazdu	Stawka w złotych
Motocykle, motocykle z bocznym wózkiem, samochody osobowe	45,00
Samochody ciężarowe i inne do 3,5 t	60,00
Samochody ciężarowe powyżej 3,5 t, autobusy, naczepy i przyczepy wieloosiowe	100,00

W niedziele i święta oraz w dniu powszednie w godzinach od 22⁰⁰ do 6⁰⁰ stawki ulegają zwiększeniu o 50 %.

2. Usuwanie pojazdów poza obszarem zabudowanym miast
– opłata za 1 km dojazdu i transportu pojazdu oraz opłata ryczałtowa za załadunek i wyładunek pojazdu

Rodzaj pojazdu	Stawka za 1 km w zł	Opłata zryczałtowana w zł
Motocykle, motocykle z bocznym wózkiem, samochody osobowe	1,50	24,00
Samochody ciężarowe i inne do 3,5 t	2,00	30,00
Samochody ciężarowe powyżej 3,5 t, autobusy, naczepy i przyczepy wieloosiowe	3,60	36,00

W niedziele i święta oraz w dniu powszednie w godzinach od 22⁰⁰ do 6⁰⁰ stawki ulegają zwiększeniu o 50 %.

3. Stawka za godzinę pracy przy załadunku lub wyładunku pojazdu - 12,00 zł

4. Przechowywanie pojazdów na parkingu strzeżonym

– opłata za pierwszą dobę

Rodzaj pojazdu	Na placu stawka w zł	Na placu z przykryciem plandeką stawka w zł	w garażu stawka w zł
Motocykle, motocykle z bocznym wózkiem, samochody osobowe	5,00	6,00	7,50
Samochody ciężarowe i inne do 3,5 t	5,50	6,50	8,50
Samochody ciężarowe powyżej 3,5 t, autobusy, naczepy i przyczepy wieloosiowe	9,50	12,00	14,00

– opłata za każdą następną dobę

Rodzaj pojazdu	Na placu stawka w zł	Na placu z przykryciem plandeką stawka w zł	w garażu stawka w zł
Motocykle, motocykle z bocznym wózkiem, samochody osobowe	4,00	4,50	6,00
Samochody ciężarowe i inne do 3,5 t	6,00	7,50	10,00
Samochody ciężarowe powyżej 3,5 t, autobusy, naczepy i przyczepy wieloosiowe	8,00	8,50	12,00

Stawki nie ujmują podatku VAT.

poz. 76

**UCHWAŁA NR XXIII/180/97
RADY MIEJSKIEJ W SŁAWNIE**

z dnia 25 lutego 1997 r.

w sprawie uchwalenia miejscowego planu zagospodarowania przestrzennego Miasta Sławna dotyczącego modernizacji i przebudowy skrzyżowania ul. Armii Krajowej i ul. Mickiewicza oraz skrzyżowania ul. Armii Krajowej i ul. Chopina

Na podstawie art. 26 i art. 18 ust. 3 w związku z art. 7-12, art. 18-25, art. 27-29, art. 36 ustawy z dnia 7 lipca 1994 r. o zagospodarowaniu przestrzennym (Dz.U. Nr 89, poz. 415) art. 1 pkt 25 lit. f ustawy z dnia 17 maja 1990 r. o podziale zadań i kompetencji określonych w ustawach pomiędzy organy gminy a organy administracji rządowej oraz o zmianie niektórych ustaw (Dz.U. Nr 34, poz. 198, Nr 43, poz. 253, Nr 87, poz. 506; z 1991 r. Nr 95, poz. 425, Nr 107, poz. 464 i Nr 114, poz. 492) oraz art. 18 ust. 2 pkt 5 w związku z art. 14 i 41 ust. 1 ustawy z dnia 8 marca 1990 r. o samorządzie terytorialnym (Dz.U. Nr 16, poz. 95, Nr 32, poz. 191, Nr 34, poz. 199, Nr 43, poz. 253 i Nr 89, poz. 518; z 1991 r. Nr 4, poz. 18 i Nr 110, poz. 473; z 1992 r. Nr 85, poz. 428, Nr 100, poz. 499; z 1993 r. Nr 17, poz. 78; z 1994 r. Nr 122, poz. 593) na wniosek Zarządu Miasta, Rada Miejska w Sławnie u c h w a l a, co następuje:

§ 1

1. Obszar działek nr 624, 653, 606, 419, 418, 506 oraz fragmenty działek 654 (36,0 m²), 627/2 (138,0 m²), 608 (2,0 m²), 605 (1,5 m²) przeznaczają się na funkcję komunikacji drogowej z koniecznością modernizacji i przebudowy skrzyżowania ul. Armii Krajowej i ul. Mickiewicza oraz skrzyżowania ul. Armii Krajowej i ul. Chopina.
2. Uwarunkowania inne.
 - a) dopuszcza się nową lokalizację, przebudowę, rozbudowę i modernizację urządzeń obsługi inżynierskiej terenu na obszarze objętym planem, jeżeli taka potrzeba wyniknie z projektów branżowych na etapie projektu budowlanego,
 - b) dopuszcza się przebudowę, rozbudowę i modernizację infrastruktury komunikacyjnej na obszarze objętym planem,
 - c) dopuszcza się realizację innego wariantu przebudowy skrzyżowań, jeżeli taka potrzeba wyniknie z projektów branżowych na etapie projektu budowlanego,
 - d) zobowiązuje się właściciela drogi do modernizacji całego przekroju skrzyżowania z wymianą wszystkich warstw i wprowadzeniem nowych, zapewniających amortyzację drgań korony drogi,

e) na życzenie mieszkańców posesji sąsiadującej ze skrzyżowaniem, w momencie modernizacji skrzyżowania, zobowiązuje się właściciela drogi do wprowadzenia ekranów antydrganiowych i antyakustycznych na granicy powyższych posesji.

3. Koncepcja usprawnienia ruchu kołowego i pieszego.

3.1. Skrzyżowanie ul. Armii Krajowej i ul. Mickiewicza - rondo

o średnicy zewnętrznej 28,0 m (dopuszczalna na etapie projektu technicznego możliwość zmniejszenia średnicy do min. 23,0 m).

Parametry techniczne:

średnica zewnętrzna	28,0 m
średnica wyspy	12,0 m
szerokość jezdni okrężnej	6,0 m
szerokość opaski (z kostki)	2,0 m
szerokość wlotów	3,5 m
szerokość wylotów	4,5 m
szerokość wyspy (azyłu)	2,5 m (min. 2,0 m)

3.2. Skrzyżowanie ul. Armii Krajowej i ul. Chopina - skrzyżowanie skanalizowane

Parametry techniczne:

promień prawoskrętu drogi krajowej MR-6 z ul. Armii Krajowej w ul. Chopina	17,0 m
szerokość wlotu wydzielonego pasa prawo-skrętnego z ul. Armii Krajowej w ul. Chopina (droga krajowa MR-6)	3,5 m
szerokość wlotu wydzielonego pasa z ul. Armii Krajowej (droga krajowa MR-6) w ul. Armii Krajowej (droga regionalna R-205)	3,0 m
szerokość wylotu wydzielonego pasa w drodze krajowej MR-6 (ul. Armii Krajowej)	3,5 m
szerokość wlotu i wylotu w drodze dojazdowej (ul. Chopina)	3,0 m
szerokość wlotu i wylotu w drodze regionalnej R-205 (ul. Armii Krajowej)	3,5 m
szerokość wlotu w drodze krajowej MR-6 (ul. Chopina)	3,0 m
szerokość wylotu w drodze krajowej MR-6 (ul. Chopina)	3,5 m
szerokość wyspy (azyłu)	2,5 m (min. 2,0 m)

§ 2

Integralną częścią uchwały jest rysunek miejscowego planu zagospodarowania przestrzennego skrzyżowania ul. Armii Krajowej i ul. Mickiewicza oraz skrzyżowania ul. Armii Krajowej i ul. Chopina, Miasto Sławno (załączniki graficzne 1a i 1b), a także koncepcja przebudowy tych skrzyżowań (załączniki graficzne 2a i 2b), oba rysunki w skali 1:500, stanowiące załączniki do uchwały.

§ 3

Ustala się 0 % stawkę służącą do naliczania jednorazowej opłaty w stosunku do wzrostu wartości nieruchomości, w momencie zbywania nieruchomości przez obecnego właściciela.

§ 4

Zobowiązuje się Zarząd Miasta do:

1. Niezwłocznego przekazania niniejszej uchwały Urzędowi Wojewódzkiemu w Słupsku w celu ogłoszenia jej w Dzienniku Urzędowym Województwa Śląskiego.
2. Umieszczenia opisu niniejszej uchwały na okres 14 dni na tablicy ogłoszeń Urzędu Miejskiego w Sławnie.
3. Umożliwienia zainteresowanym osobom wglądu do dokumentów przedstawiających plan i wydawania z tych dokumentów na wniosek zainteresowanych, potrzebnych im wyrysów i wypisów na zasadach określonych w art. 29 ust. 2 wymienionej ustawy o zagospodarowaniu przestrzennym.

§ 5

Uchwała wchodzi w życie z upływem 14 dni od ogłoszenia jej w Dzienniku Urzędowym Województwa Śląskiego, z wyjątkiem § 4 pkt. 1, który wchodzi w życie z dniem podjęcia uchwały.

PRZEWODNICZĄCY
RADY MIEJSKIEJ W ŚLAWNIE

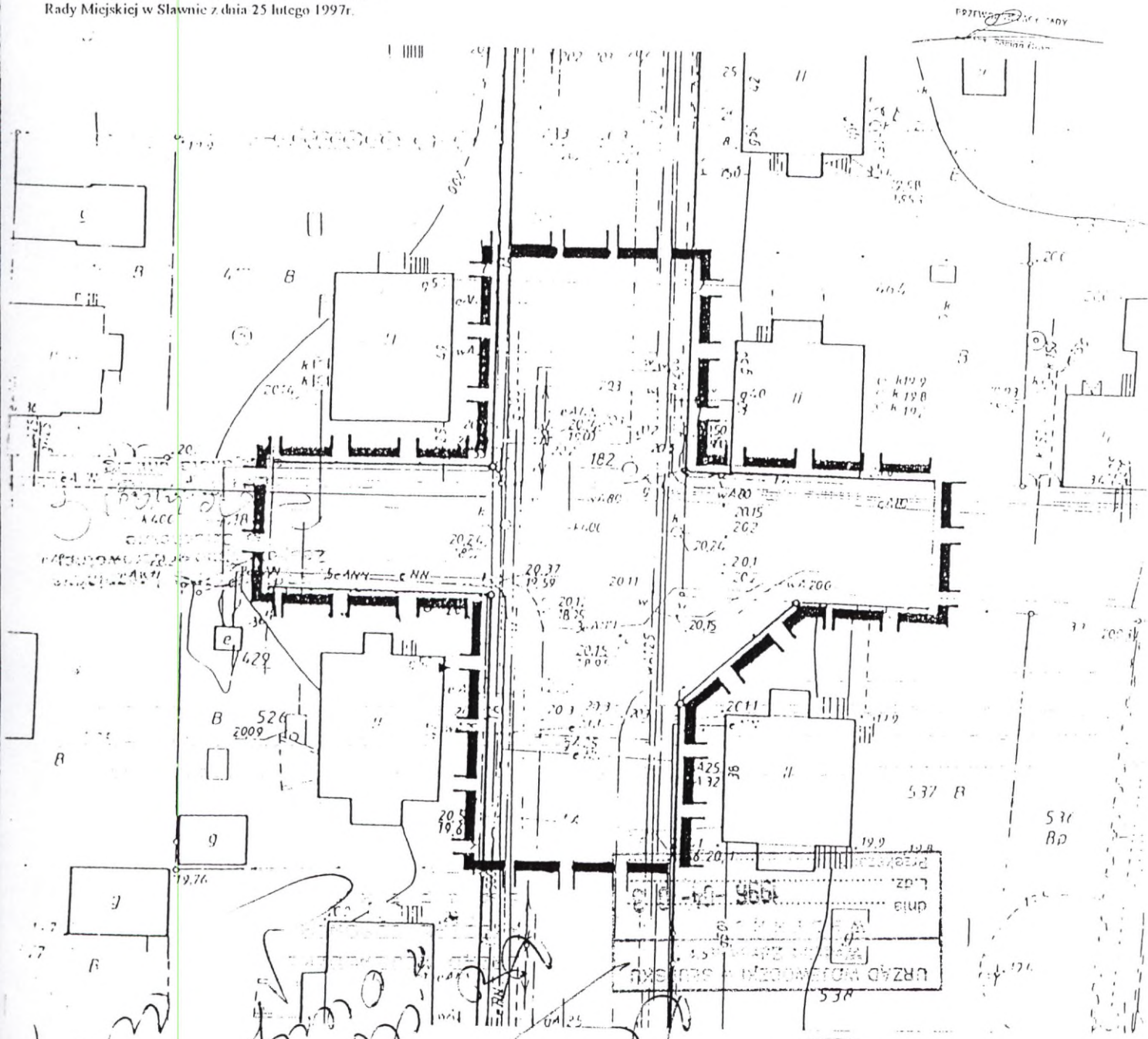
Roman Granisz

MIEJSCOWY PLAN ZAGOSPODAROWANIA PRZESTRZENNEGO PRZEBUDOWY SKRZYŻOWAŃ UL. ARMII KRAJOWEJ I UL. CHOPINA ORAZ UL. ARMII KRAJOWEJ I UL. MICKIEWICZA




Rysunek planu

skala 1:500

Załącznik graficzny nr 1a do uchwały nr XXIII/180/97 Rady Miejskiej w Ślawnie z dnia 25 lutego 1997r.



LEGENDA

-  GRANICA OPRAWIANIA PLANU
-  ISTNIEJĄCY PODZIAŁ GEODEZYJNY DZIAŁEK DO LIKWIDACJI
-  ZACHOWANY I PROJEKTOWANY PODZIAŁ GEODEZYJNY DZIAŁEK

Politechnika Gdańska
Wydział Architektury
ul. G. Narutowicza 11/12
80-152 Gdańsk



Tel: (+48) 58 42 13 15
Telex: 0512302 PLG PL
Faks: (+48) 58 42 12 23

NR DZEC	DATA	OKŁ.	MIEJSCOWOŚĆ
950336			ŚLAWNO

MIEJSCOWY PLAN ZAGOSPODAROWANIA PRZESTRZENNEGO PRZEBUDOWY SKRZYŻOWAŃ UL. ARMII KRAJOWEJ I UL. CHOPINA ORAZ UL. ARMII KRAJOWEJ I UL. MICKIEWICZA WARIANT II - RYSUNEK PLANU

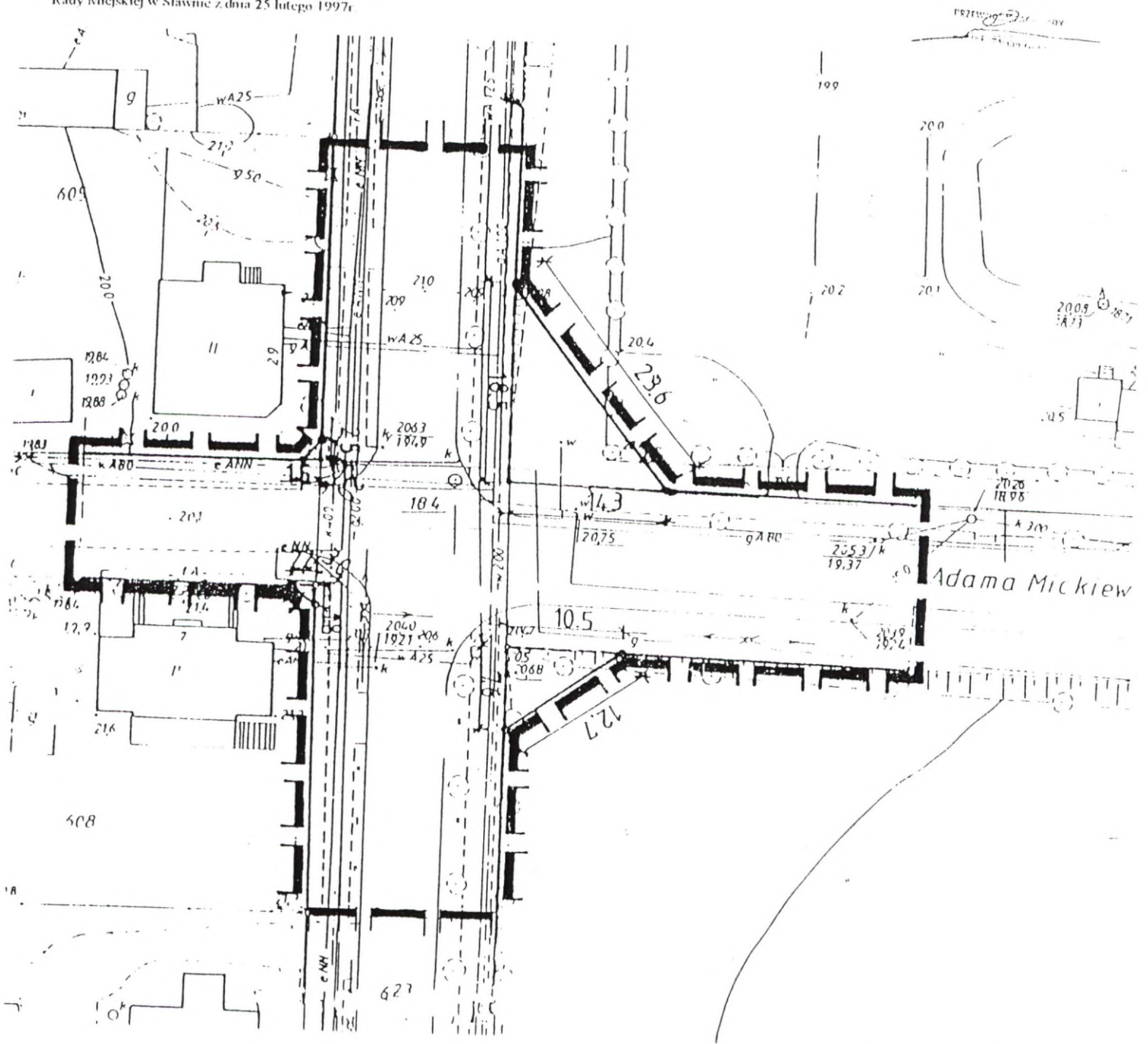
ZARZĄD GMINY MIEJSKIEJ ŚLAWNO	DR INŻ. ARCH. ANDRZEJ BARAŃSKI MGR INŻ. ARCH. DANIEL ZAŁUSKI DR INŻ. KAZIMIERZ JAMROZ
-------------------------------	---

MIEJSCOWY PLAN ZAGOSPODAROWANIA PRZESTRZENNEGO PRZEBUDOWY SKRZYŻOWAŃ UL. ARMII KRAJOWEJ I UL. CHOPINA ORAZ UL. ARMII KRAJOWEJ I UL. MICKIEWICZA




Rysunek planu

skala 1:500

Załącznik graficzny nr 1b do uchwały nr XXIII/180/97 Rady Miejskiej w Ślawnie z dnia 25 lutego 1997r.



LEGENDA

-  GRANICA OPRACOWANIA PLANU
-  ISTNIEJĄCY PODZIAŁ GEODEZYJNY DZIAŁEK DO LIKWIDACJI
-  ZACHOWANY I PROJEKTOWANY PODZIAŁ GEODEZYJNY DZIAŁEK

Politechnika Gdańska Wydział Architektury ul. G. Narutowicza 11/12 80-952 Gdańsk					Tel (+48) 58 47-13-15 Telex - 0512302 PŁG PL Fax (+48) 58 47-12-33
NR DZ. K. 1 950336	Faza	Data	MIEJSCOWOŚĆ ŚLAWNO		
MIEJSCOWY PLAN ZAGOSPODAROWANIA PRZESTRZENNEGO PRZEBUDOWY SKRZYŻOWAŃ UL. ARMII KRAJOWEJ I UL. CHOPINA ORAZ UL. ARMII KRAJOWEJ I UL. MICKIEWICZA WARIANT I - RYSUNEK PLANU					
ZARZĄD GMINY MIEJSKIEJ ŚLAWNO			DR INŻ. ARCH. ANDRZEJ BARANOWSKI MŁD. INŻ. ARCH. DANIEL ZAŁUSKI DR INŻ. KAZIMIERZ JAMNICKI		

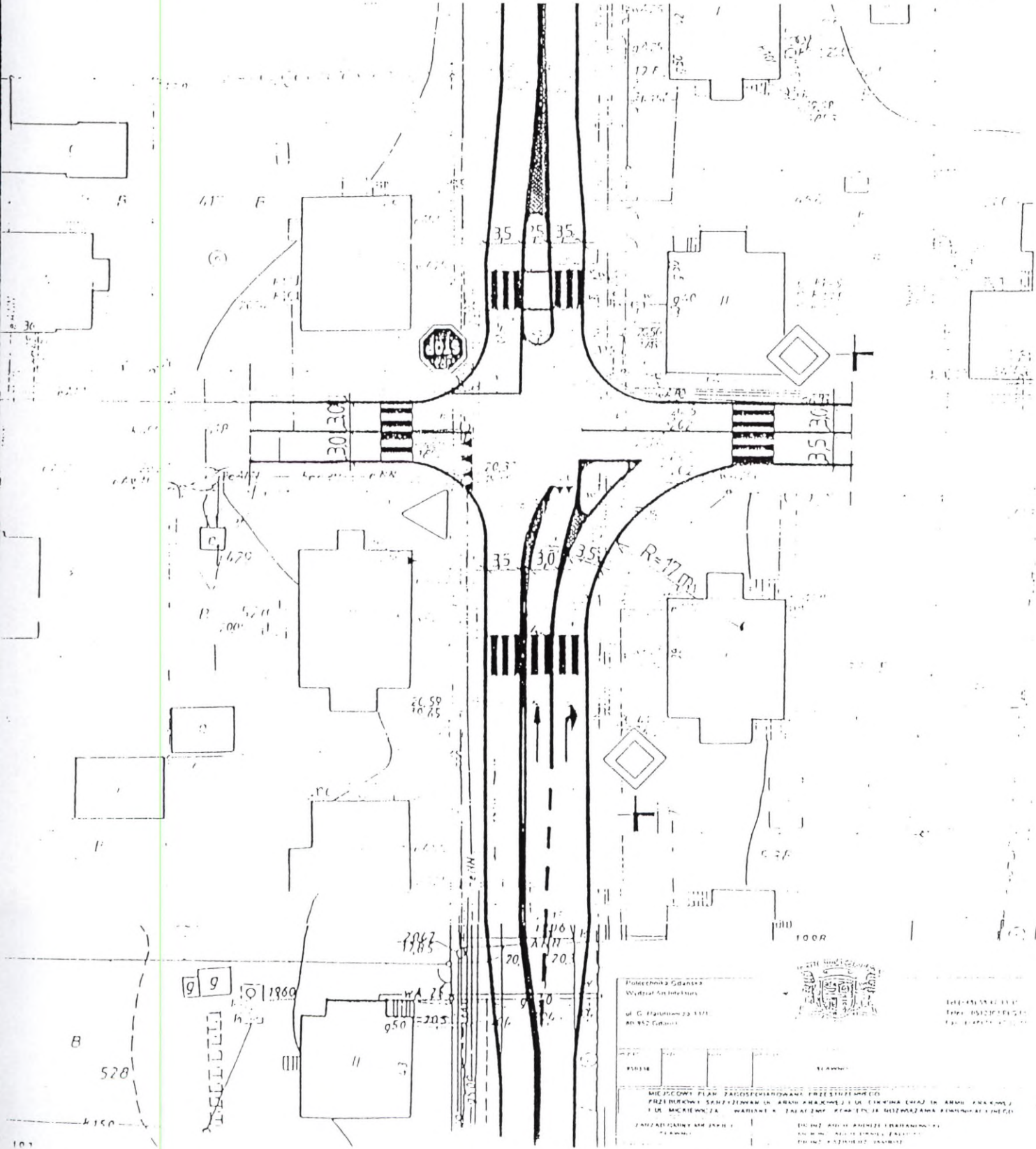
MIEJSCOWY PLAN ZAGOSPODAROWANIA PRZESTRZENNEGO PRZEBUDOWY SKRZYŻOWAŃ UL. ARMII KRAJOWEJ I UL. CHOPINA ORAZ UL. ARMII KRAJOWEJ I UL. MICKIEWICZA

Załącznik:
Koncepcja rozwiązania komunikacyjnego

skala 1:500

Załącznik graficzny nr 2a do uchwały nr XXIII/180/97
Rady Miejskiej w Ślawnie z dnia 25 lutego 1997r.

PRZECIĄG ZŁOŻYŁ
DOKUMENTACJA



Wydział Architektury
ul. G. Flakusów 23 5311
40 952 Gliwice

ŚLAWNIE

MIEJSCOWY PLAN ZAGOSPODAROWANIA PRZESTRZENNEGO
PRZEBUDOWY SKRZYŻOWAŃ UL. ARMII KRAJOWEJ I UL. CHOPINA ORAZ UL. ARMII KRAJOWEJ
I UL. MICKIEWICZA WARIANT A ZAJĄTYM KONTAKT IZ URZĘDOWANIA KOMUNIKACYJNEGO

ZAJĄTYM KONTAKT IZ URZĘDOWANIA KOMUNIKACYJNEGO

100

IEJSCOWY PLAN ZAGOSPODAROWANIA PRZESTRZENNEGO PRZEBUDOWY SKRZYŻOWAŃ UL. ARMII KRAJOWEJ I UL. CHOPINA ORAZ UL. ARMII KRAJOWEJ I UL. MICKIEWICZA

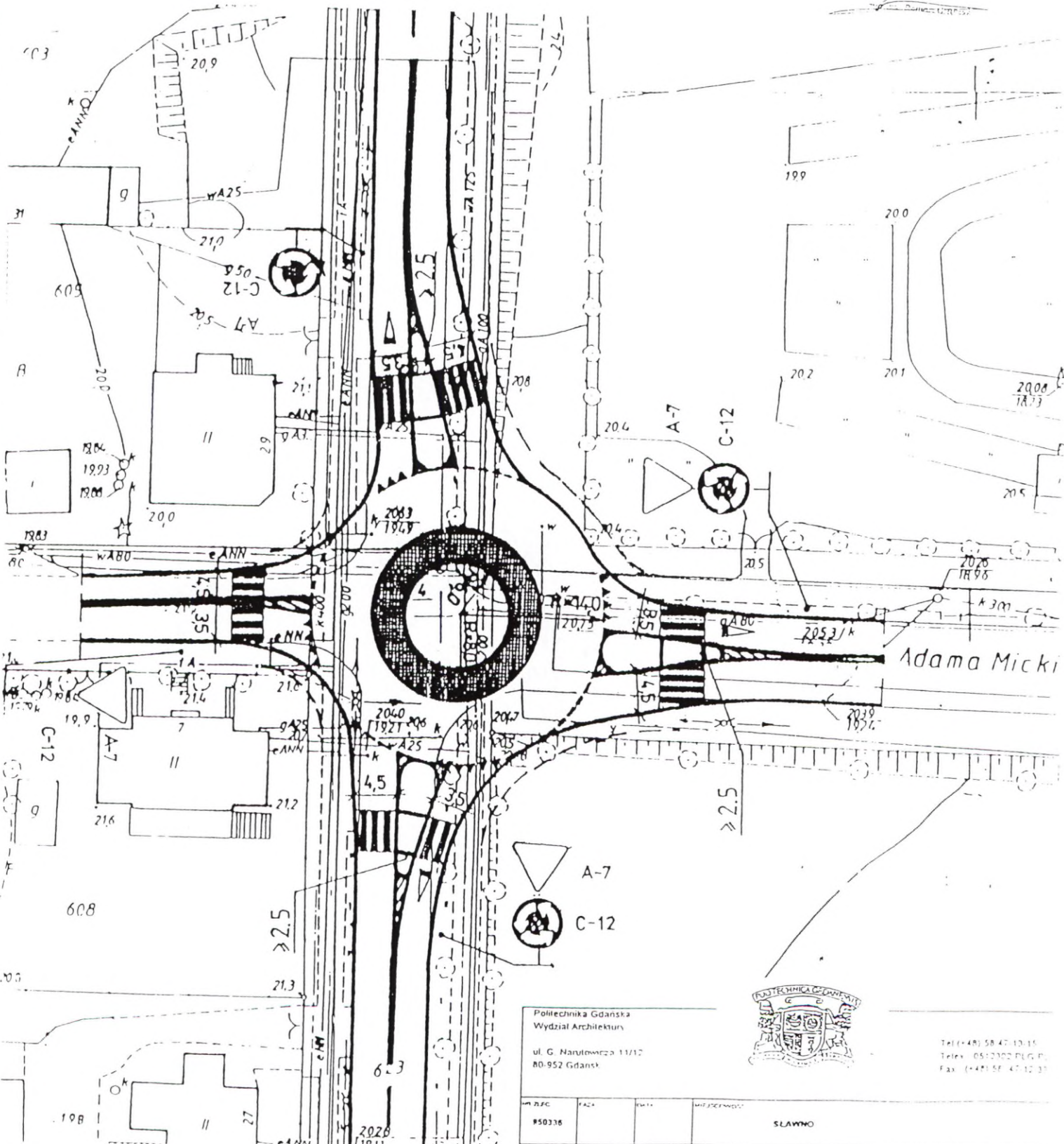
łącznik:

konceptcja rozwiązania komunikacyjnego

skala 1:500

łącznik graficzny nr 2b do uchwały nr XXIII/180/97 Rady Miejskiej w Sławnie z dnia 25 lutego 1997r.

PRZEWIDUJANE ZMIANY
Długość ul. Mickiewicza



Politechnika Gdańska
Wydział Architektury
ul. G. Narutowicza 11/12
80-952 Gdańsk



Tel: (+48) 58 42 13 15
Telex: 0512102 PLG PL
Fax: (+48) 58 42 12 37

nr. zlec.	data	miejscowość	SLAWNO
950336			

poz. 77

ANEKS

z dnia 21 maja 1997 r.

*do Porozumienia zawartego w dniu 31 marca 1995 r. pomiędzy Kierownikiem
Urzędu Rejonowego w Miastku a Nadleśniczym Nadleśnictwa Leśny Dwór*

§ 1

W Porozumieniu z dnia 31.03.1995 r. zawartym na prowadzenie przez Nadleśniczego Nadleśnictwa Leśny Dwór spraw w zakresie nadzoru nad gospodarką leśną w lasach nie stanowiących własności Skarbu Państwa, należących do własności Kierownika Urzędu Rejonowego w Miastku (Dz. Urz. Woj. Słupskiego Nr 13, poz. 74) wprowadza się następującą zmianę:

– dotychczasowe brzmienie § 2 oznacza się jako ust. 1 i dodaje się ust. 2 o brzmieniu:

„Przejmujący będzie corocznie w terminie do 31 stycznia składał przekazującemu sprawozdanie rzeczowe i finansowe z realizacji Porozumienia w roku ubiegłym”.

§ 2

1. Aneks niniejszy wchodzi w życie z dniem ogłoszenia w Dzienniku Urzędowym Województwa Słupskiego.
2. Aneks niniejszy oprócz stron Porozumienia otrzymują:
 - Dyrektor Regionalnej Dyrekcji Lasów Państwowych w Szczecinku
 - Dyrektor Wydziału Organizacji i Nadzoru Urzędu Wojewódzkiego w Słupsku
 - Dyrektor Wydziału Ochrony Środowiska Urzędu Wojewódzkiego w Słupsku.

NADLEŚNICZY

inż. Jarosław Piszko

KIEROWNIK URZĘDU

mgr inż. Elżbieta Świerczek

poz. 78

A N E K S

z dnia 21 maja 1997 r.

*do Porozumienia zawartego w dniu 28 sierpnia 1995 r. pomiędzy Kierownikiem
Urzędu Rejonowego w Miastku a Nadleśniczym Nadleśnictwa Osusznica*

§ 1

W Porozumieniu z dnia 28.08.1995 r. zawartym na prowadzenie przez Nadleśniczego Nadleśnictwa Osusznica spraw w zakresie nadzoru nad gospodarką leśną w lasach nie stanowiących własności Skarbu Państwa, należących do własności Kierownika Urzędu Rejonowego w Miastku (Dz. Urz. Woj. Słupskiego Nr 28, poz. 123) wprowadza się następującą zmianę:

— dotychczasowe brzmienie § 2 oznacza się jako ust. 1 i dodaje się ust. 2 o brzmieniu:

„Przejmujący będzie corocznie w terminie do 31 stycznia składał przekazującemu sprawozdanie rzeczowe i finansowe z realizacji Porozumienia w roku ubiegłym”.

§ 2

1. Aneks niniejszy wchodzi w życie z dniem ogłoszenia w Dzienniku Urzędowym Województwa Słupskiego.
2. Aneks niniejszy oprócz stron Porozumienia otrzymują:

- Dyrektor Regionalnej Dyrekcji Lasów Państwowych w Szczecinku
- Dyrektor Wydziału Organizacji i Nadzoru Urzędu Wojewódzkiego w Słupsku
- Dyrektor Wydziału Ochrony Środowiska Urzędu Wojewódzkiego w Słupsku.

NADLEŚNICZY

mgr inż. Zbigniew Dyngosz

KIEROWNIK URZĘDU

mgr inż. Elżbieta Świerczek

poz. 79

A N E K S

z dnia 21 maja 1997 r.

*do Porozumienia zawartego w dniu 30 stycznia 1992 r. pomiędzy Kierownikiem
Urzędu Rejonowego w Miastku a Nadleśniczym Nadleśnictwa Niedźwiady*

§ 1

W Porozumieniu z dnia 30.01.1992 r. zawartym na prowadzenie przez Nadleśniczego Nadleśnictwa Niedźwiady spraw w zakresie nadzoru nad gospodarką leśną w lasach nie stanowiących własności Skarbu Państwa, należących do własności Kierownika Urzędu Rejonowego w Miastku (Dz. Urz. Woj. Słupskiego Nr 6, poz. 56) wprowadza się następującą zmianę:

— dotychczasowe brzmienie § 2 oznacza się jako ust. 1 i dodaje się ust. 2 o brzmieniu:

„Przejmujący będzie corocznie w terminie do 31 stycznia składał przekazującemu sprawozdanie rzeczowe i finansowe z realizacji Porozumienia w roku ubiegłym”.

§ 2

1. Aneks niniejszy wchodzi w życie z dniem ogłoszenia w Dzienniku Urzędowym Województwa Słupskiego.
2. Aneks niniejszy oprócz stron Porozumienia otrzymują:
 - Dyrektor Regionalnej Dyrekcji Lasów Państwowych w Szczecinku
 - Dyrektor Wydziału Organizacji i Nadzoru Urzędu Wojewódzkiego w Słupsku
 - Dyrektor Wydziału Ochrony Środowiska Urzędu Wojewódzkiego w Słupsku.

NADLEŚNICZY

mgr inż. Ireneusz Jażdżewski

KIEROWNIK URZĘDU

mgr inż. Elżbieta Świerczek

poz. 80

A N E K S

z dnia 21 maja 1997 r.

*do Porozumienia zawartego w dniu 10 lutego 1994 r. pomiędzy Kierownikiem
Urzędu Rejonowego w Miastku a Nadleśniczym Nadleśnictwa Trzebielino*

§ 1

W Porozumieniu z dnia 10.02.1994 r. zawartym na prowadzenie przez Nadleśniczego Nadleśnictwa Trzebielino spraw w zakresie nadzoru nad gospodarką leśną w lasach nie stanowiących własności Skarbu Państwa, należących do własności Kierownika Urzędu Rejonowego w Miastku (Dz. Urz. Woj. Słupskiego Nr 13, poz. 88) wprowadza się następującą zmianę:

— dotychczasowe brzmienie § 2 oznacza się jako ust. 1 i dodaje się ust. 2 o brzmieniu:

„Przejmujący będzie corocznie w terminie do 31 stycznia składał przekazującemu sprawozdanie rzeczowe i finansowe z realizacji Porozumienia w roku ubiegłym”.

§ 2

1. Aneks niniejszy wchodzi w życie z dniem ogłoszenia w Dzienniku Urzędowym Województwa Słupskiego.
2. Aneks niniejszy oprócz stron Porozumienia otrzymują:
 - Dyrektor Regionalnej Dyrekcji Lasów Państwowych w Szczecinku
 - Dyrektor Wydziału Organizacji i Nadzoru Urzędu Wojewódzkiego w Słupsku
 - Dyrektor Wydziału Ochrony Środowiska Urzędu Wojewódzkiego w Słupsku.

NADLEŚNICZY

inż. Kazimierz Kądziała

KIEROWNIK URZĘDU

mgr inż. Elżbieta Świerczek

poz. 81

A N E K S

z dnia 21 maja 1997 r.

*do Porozumienia zawartego w dniu 30 stycznia 1992 r. pomiędzy Kierownikiem
Urzędu Rejonowego w Miastku a Nadleśniczym Nadleśnictwa Dretyń*

§ 1

W Porozumieniu z dnia 30.01.1992 r. zawartym na prowadzenie przez Nadleśniczego Nadleśnictwa Dretyń spraw w zakresie nadzoru nad gospodarką leśną w lasach nie stanowiących własności Skarbu Państwa, należących do właściwości Kierownika Urzędu Rejonowego w Miastku (Dz. Urz. Woj. Słupskiego Nr 6, poz. 54) wprowadza się następującą zmianę:

- dotychczasowe brzmienie § 2 oznacza się jako ust. 1 i dodaje się ust. 2 o brzmieniu:
„Przejmujący będzie corocznie w terminie do 31 stycznia składał przekazującemu sprawozdanie rzeczowe i finansowe z realizacji Porozumienia w roku ubiegłym”.

§ 2

1. Aneks niniejszy wchodzi w życie z dniem ogłoszenia w Dzienniku Urzędowym Województwa Słupskiego.
2. Aneks niniejszy oprócz stron Porozumienia otrzymują:
 - Dyrektor Regionalnej Dyrekcji Lasów Państwowych w Szczecinku
 - Dyrektor Wydziału Organizacji i Nadzoru Urzędu Wojewódzkiego w Słupsku
 - Dyrektor Wydziału Ochrony Środowiska Urzędu Wojewódzkiego w Słupsku.

NADLEŚNICZY

mgr inż. Zygmunt Chalubek

KIEROWNIK URZĘDU

mgr inż. Elżbieta Świerczek

poz. 82

ANEXS

z dnia 21 maja 1997 r.

*do Porozumienia zawartego w dniu 28 stycznia 1992 r. pomiędzy Kierownikiem
Urzędu Rejonowego w Miastku a Nadleśniczym Nadleśnictwa Warcino*

§ 1

W Porozumieniu z dnia 28.01.1992 r. zawartym na prowadzenie przez Nadleśniczego Nadleśnictwa Warcino spraw w zakresie nadzoru nad gospodarką leśną w lasach nie stanowiących własności Skarbu Państwa, należących do właściwości Kierownika Urzędu Rejonowego w Miastku (Dz. Urz. Woj. Słupskiego Nr 6, poz. 57) wprowadza się następującą zmianę:

— dotychczasowe brzmienie § 2 oznacza się jako ust. 1 i dodaje się ust. 2 o brzmieniu:

„Przejmujący będzie corocznie w terminie do 31 stycznia składał przekazującemu sprawozdanie rzeczowe i finansowe z realizacji Porozumienia w roku ubiegłym”.

§ 2


1. Aneks niniejszy wchodzi w życie z dniem ogłoszenia w Dzienniku Urzędowym Województwa Słupskiego.
2. Aneks niniejszy oprócz stron Porozumienia otrzymują:
 - Dyrektor Regionalnej Dyrekcji Lasów Państwowych w Szczecinku
 - Dyrektor Wydziału Organizacji i Nadzoru Urzędu Wojewódzkiego w Słupsku
 - Dyrektor Wydziału Ochrony Środowiska Urzędu Wojewódzkiego w Słupsku.

NADLEŚNICZY

mgr inż. Jerzy B. Wicik

KIEROWNIK URZĘDU

mgr inż. Elżbieta Świerczek



Wydawca: Urząd Wojewódzki w Słupsku
Redakcja: Wydział Organizacji i Nadzoru, ul. Wałowa 1, tel. 426-867
Redaktor Naczelny: Irena Łońska
Administracja: Wydział Administracyjno-Gospodarczy, ul. Wałowa 1, tel. 411-008 w. 419

Tłoczono z polecenia Wojewody Słupskiego z dnia 12 czerwca 1997 r.
w powielarni Zakładu Obsługi Urzędu Wojewódzkiego w Słupsku

PL ISS 076-2938

Cena 2,50 zł

**Oplata za prenumeratę wynosi 75,00 zł
Wpłat należy dokonywać przelewem
bankowym na konto Urząd Wojewódzki w
Słupsku Wydział Administracyjno-
Gospodarczy NBP Nr 10101573-2408-223.
Rachunków za prenumeratę nie wystawia się**