



ZARZĄD
PARKU KRAJOBRAZOWEGO
„DOLINA SŁUPI”
I OBSZARÓW KRAJOBRAZU CHRONIONEGO
WOJEWÓDZTWA SŁUPSKIEGO

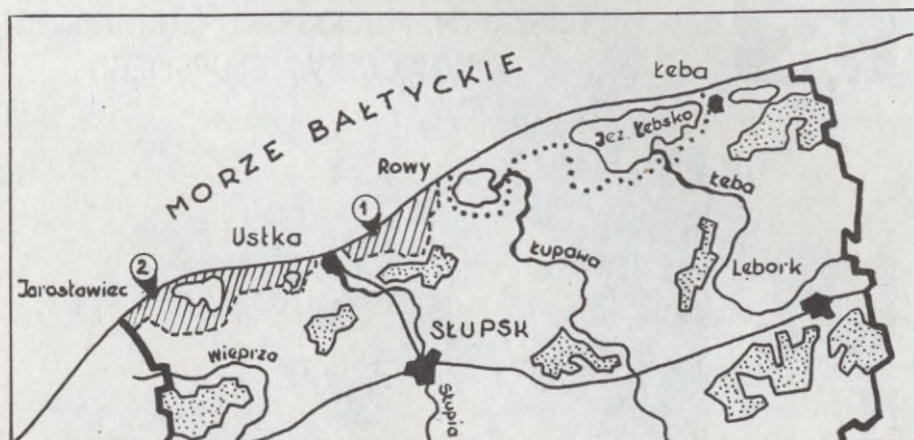
I
N
F
O
R
M
A
T
O
R



TURYSTYCZNY NR 4

„PAS POBRZEŻA NA ZACHÓD OD USTKI”

POMORZE ŚRODKOWE



- — Słowiński Park Narodowy
- ▨ — Obszary krajobrazu chronionego Nr 1 i 2
- ▨ — Lasy

Obszar krajobrazu chronionego nr 2 o nazwie „Pas pobrzeża na zachód od Ustki” ustanowiony został w 1981 r. w celu zachowania unikalnych krajobrazów Pomorza Środkowego i udostępnienia ich dla wypoczynku i turystyki poznawczej. Powierzchnia obszaru wynosi 7.520 ha, w tym lasy zajmują 33%, a wody 15%.

Wybrzeże o długości 25 km, stanowi północną granicę obszaru, jest największą atrakcją turystyczną i krajobrazową. Spotkamy tu dobrze rozwiniętą pola wydmy jak np. Lędowskie Wydmy — 33 m npm., Modelskie Wydmy, Zalewskie Wydmy itp. Licznie reprezentowana jest nadmorska roślinność wydmy z chronionym mikołajkiem nadmorskim. W zespołach leśnych występuje tu bór nadmorski. Nieliczny odcinek wybrzeża przypada na klif Jarosławiecki (1,9 km) i nowo powstały klif

przy miejscowości Wicie (130 m). Oba klify budują gliny zwałowe okresu ostatniego zlodowacenia. Na zapleczu obszaru występują dwa kryptodepresyjne jeziora przybrzeżne Modła i Wicko.



Klif Jarosławiecki

Szlaki turystyczne

1. Rezerwat przyrody „Jezioro Modła” (5 km)

Wycieczkę zaczynamy od przystanku końcowego autobusu nr 16 przy miejscowości Lędowo. Trasa dostępna jest dla samochodów, rowerów i dla turystów pieszych.

50 m przed przystankiem końcowym skręcamy w kierunku zachodnim i utwardzoną drogą śródlęsną mijamy tory kolejowe,

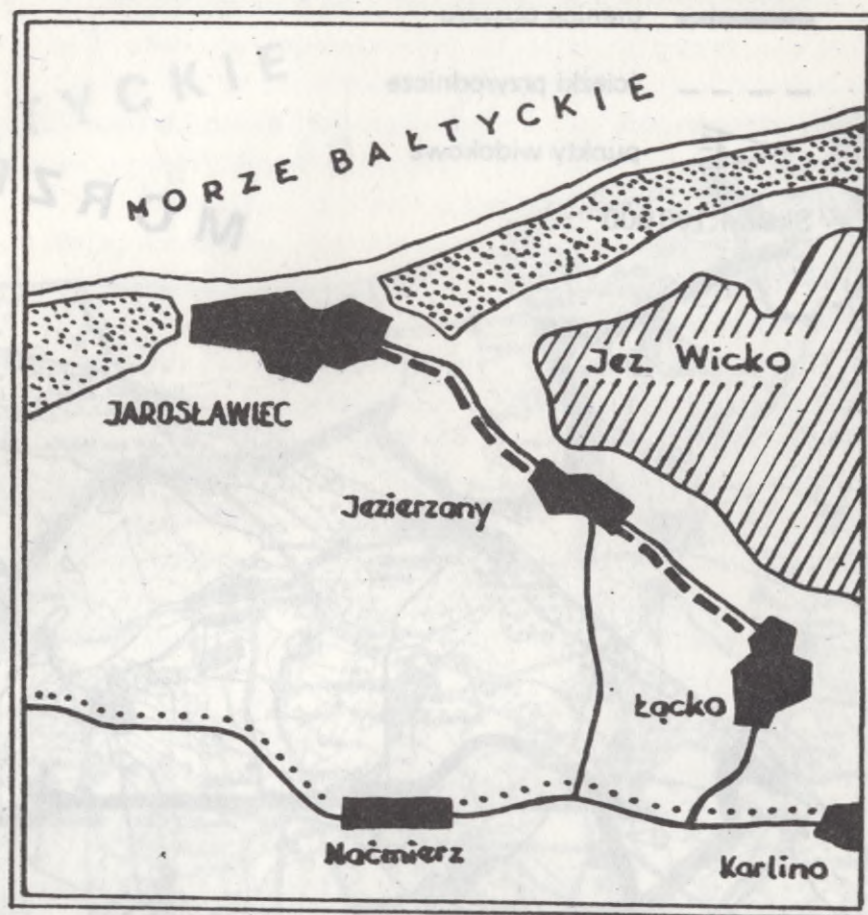
a na rozwidleniu dróg skręcamy w prawo. Po przebyciu jednego km skręcamy w lewo, zgodnie z drogowskazem (Łędowo 1,5 km), mijamy wieś, a przed nami widok na jezioro Modła. We wsi Modła za betonowym mostem skręcamy w prawo na zachód i zatrzymujemy się przy budynkach przepompowni. Tu można zostawić samochód. Po przejściu 20 metrów przed nami jezioro i przepiękny na nie widok.

Jezioro Modła zostało w 1982 r. ustanowione rezerwatem ornitologicznym i wodno-roślinnym. Rezerwat o powierzchni 194,80 ha jest miejscem lęgowania ptactwa wodnego: mewy śmieszki, mewy srebrzystej, mewy pospolitej, rybitwy czarnej, kaczki krzyżówki, łabędzia niemego, bąka, błotnika łąkowego, błotnika stawowego, remiza, kwiczoła, a ostatnio obserwuje się orła bielika i przyloty kormoranów. Występuje tu roślinność wodna i szuwarowa typowa dla płytkiego zarastającego jeziora przyziemnego.

Ze wsi Modła kierujemy się do wsi Duninowo (przystanek PKS) skąd szosą dojeżdżamy do Ustki. Z szosy widok na jezioro Modła.



ŚCIEŻKA PRZYRODNICZA ŁĄCKO — JEZIERZANY — JAROSŁAWIEC



- — granica Obszaru Krajobrazu Chronionego
- - - - - ścieżka przyrodnicza
- ▨▨▨▨▨▨ — tereny leśne

2. Łącko — Jarosławiec

Jadąc z Ustki do Darłowa za miejscowością Karlino skręcamy na północ do miejscowości Łącko położonej nad jeziorem

OBSZAR KRAJOBRAZU CHRONIONEGO NR 2

„PAS POBRZEŻA NA ZACHÓD OD USTKI”

- granica obszaru
- - - ścieżki przyrodnicze
- 👁️ punkty widokowe

Skala 1:100 000

MORZE BAŁTYCKIE

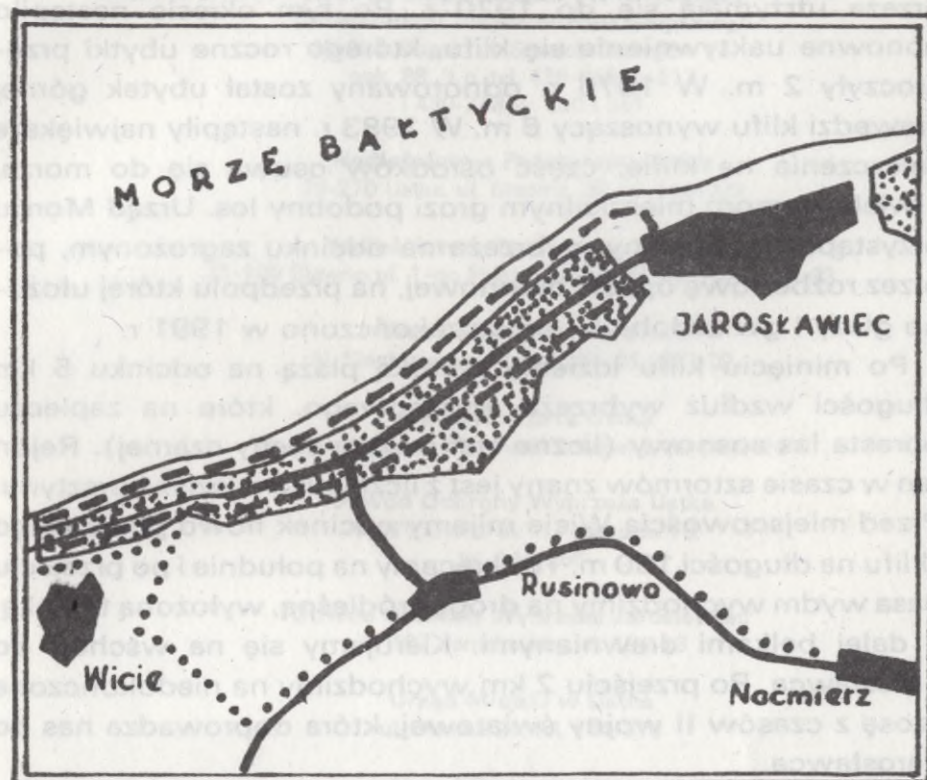


Wicko. Centralny punkt wsi zajmuje kościół z XVI wieku. Dziedziniec kościoła otacza dziesięć wiekowych lip uznanych za pomnik przyrody. Obwód drzew od 3 do 5,65 m. wysokości 32 m. We wsi przystań rybacka zbudowana na cieku Świdnik — możliwość kupienia ryb słodkowodnych. W odległości 100 m za zabudowaniami jezioro przymorskie Wicko będące miejscem lęgowym ptactwa: bąk, gęgawa, łabędź niemy, kaczka płaskonosa, orzeł bielik, mewa śmieszka i srebrzysta.

Następnie drogą polną jedziemy do wsi Jezierzany, gdzie nad jeziorem istnieje jeszcze chałupa kryta trzcina. Dostęp do jeziora utrudniony — teren bagnisty i podmokły. Z Jezierzan jedziemy do wsi letniskowej Jarosławiec położonej nad morzem. Nad wsią góruje latarnia morska, której historia jest bardzo znamienna. W 1829 roku w odległości 380 metrów od skarpy klifu rozpoczęto budowę latarni morskiej, którą zakończono w 1830 r. Budowla okazała się za niska w stosunku do otaczających drzew. Ludność okoliczna nie zgodziła się na wycięcie drzew i w 1855 roku podjęto decyzję budowy nowej latarni. Budowę zakończono ostatecznie w 1836 roku; latarnia osiągnęła wówczas wysokość 33,3 m.



ŚCIEŻKA PRZYRODNICZA JAROSŁAWIEC — WICIE — JAROSŁAWIEC



..... — granica Obszaru Krajobrazu Chronionego

- - - — ścieżka przyrodnicza

▨ — tereny leśne

3. Szlak pieszy wzdłuż plaży

Jarosławiec — Wicie — Jarosławiec (16 km)

Wędrówkę rozpoczynamy od głównego zejścia na plażę. Przed nami na odcinku 1,9 km klif zbudowany z gliny zwałowej, którego przemiany zostały zarejestrowane od 1842 r. stwierdzono, że klif cofa się średnio rocznie o 0,55 m. W celu

zatrzymania abrazji w latach 1873—1874 wybudowano na przedpolu klifu system ostróg, a w latach 1916—1935 dodatkowo została wybudowana opaska betonowa. Stabilność wybrzeża utrzymała się do 1970 r. Po tym okresie nastąpiło ponowne uaktywnienie się klifu, którego roczne ubytki przekroczyły 2 m. W 1976 r. odnotowany został ubytek górnej krawędzi klifu wynoszący 6 m. W 1983 r. nastąpiły największe zniszczenia na klifie, część ośrodków osuwa się do morza, a wielu domom mieszkalnym grozi podobny los. Urząd Morski przystąpił do ochrony wybrzeża na odcinku zagrożonym, poprzez rozbudowę opaski betonowej, na przedpolu której ułożono głazy i gwiazdobloki; prace zakończono w 1991 r.

Po minięciu klifu idziemy szeroką plażą, na odcinku 5 km długości wzdłuż wybrzeża wydmowego, które na zapleczu porasta las sosnowy (liczne stanowiska sosny czarnej). Rejon ten w czasie sztormów znany jest z licznych znalezisk bursztynu. Przed miejscowością Wicie mijamy odcinek nowo powstałego i klifu na długości 130 m. Tu skręcamy na południe i po przejściu pasa wydm wychodzimy na drogę śródleśną, wyłożoną trylinką, a dalej belkami drewnianymi. Kierujemy się na wschód do Jarosławca. Po przejściu 2 km wychodzimy na niedokończoną szosę z czasów II wojny światowej, która doprowadza nas do Jarosławca.

Opracował — Piotr Konarski

SŁUPSK 1992

Rysunki — Andrzej Grzybowski.

Ważniejsze adresy:

**Zarząd Parku Krajobrazowego
„Dolina Słupi” i Obszarów Krajobrazu
Chronionego Województwa Słupskiego**
76-200 Słupsk, ul. Szarych Szeregów 14,
pok. 88, II p. tel. 436-008 w. 517
i 430-248 w. 340 i 341

Nadleśnictwo Państwowe Ustka
76-270 Ustka, ul. Słupska 25, tel. 144-009

Nadleśnictwo Państwowe Sławno
76-100 Sławno ul. 1-go Pułku Ułanów 47, tel. 70-87, 70-93

Urząd Morski w Słupsku
Al. Sienkiewicza 18, tel. 284-06 i 287-02

Kapitanat Portu Ustka
76-270 Ustka, ul. Marynarki Polskiej 3, tel 144-430

Obwód Ochrony Wybrzeża Ustka
76-270 Ustka, ul. T. Kościuszki 13,
tel. 144-256

Obwód Ochrony Wybrzeża Jarosławiec
76-107 Jarosławiec, tel. 184-13

Urząd Miejski w Ustce
ul. Dunina 24, tel. 144-378

Urząd Gminy w Ustce
76-270 Ustka, ul. Dunina 24
tel. 144-378, 146-041

Urząd Gminy w Postominie
76-113 Postomino, tel. 85-17, 85-93

**Regionalny Oddział
Polskiego Towarzystwa Krajoznawczo-Turystycznego w Słupsku**
76-200 Słupsk, ul. Szarych Szeregów 1, tel. 27897, 250-12

**Zarząd Wojewódzki Stowarzyszenia
Liga Ochrony Przyrody**
76-200 Słupsk, ul. Wałowa 1
pok. 712, VII p. tel. 436 008 wewn.. 519

MORZE BAŁTYCKIE

zatrzymanie abrazyj w latach 1873—1874

przedpoju kifu systemi ostróg a w latach 1873—1874

Rezerwat „Jezioro Modła”

Skala 1:25 000

